

Рис. I. Смещение русла р. Днепр в районе Центрального городища Гнёздовского комплекса археологических памятников, Смоленская область
А – топосъемка 1953 г.; Б – снимок спутника KH-4B, 1970 г. Современное русло реки показано на снимке QuickBird 2009 г.

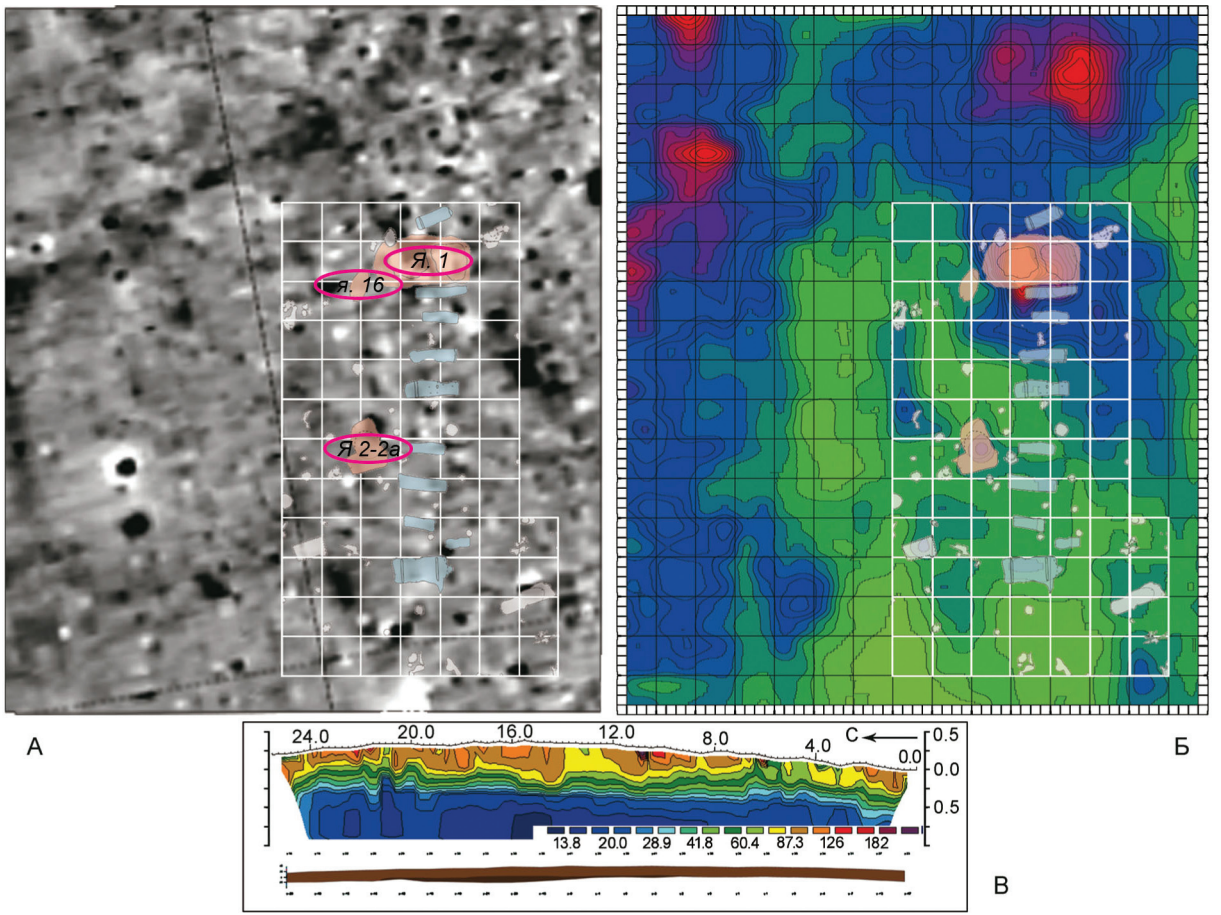

Рис. II. Селище Большое Давыдовское 2. Археологические объекты раскопа 1, наложенные на данные геофизического обследования
А – геомагнитная съемка; Б – электрометрическая съемка; В – электротомографическое профилирование

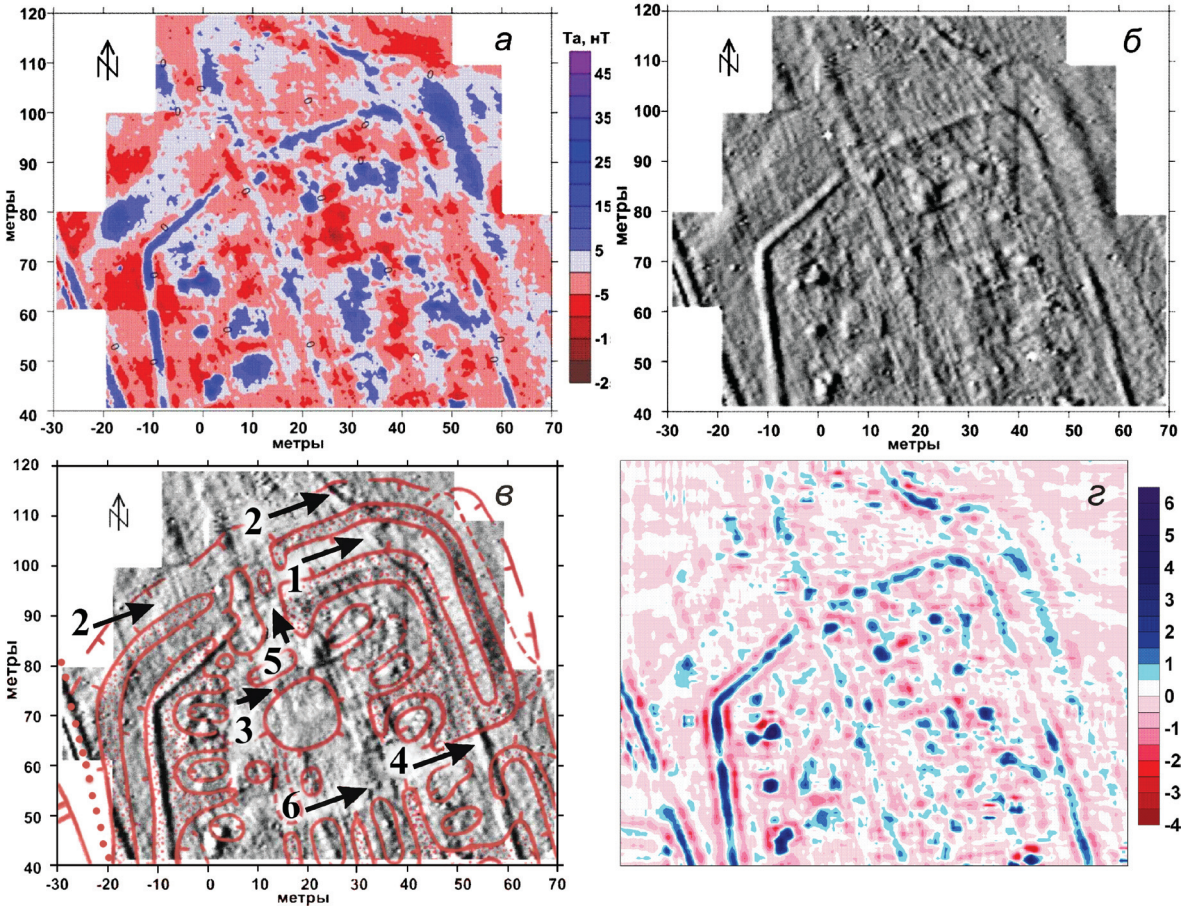

Рис. III. Карта магнитных аномалий северной части поселения Коноплянка
а – в виде изолиний; *б* – в виде затененного рельефа; *в* – сопоставление карты аномалий магнитного поля и схемы поселения Коноплянка, построенной по аэрофотоснимку (*Зданович, Батанина*, 2007). Элементы схемы показаны красным цветом (пояснения в тексте); *г* – карта аномалий, выделенных в результате фильтрации

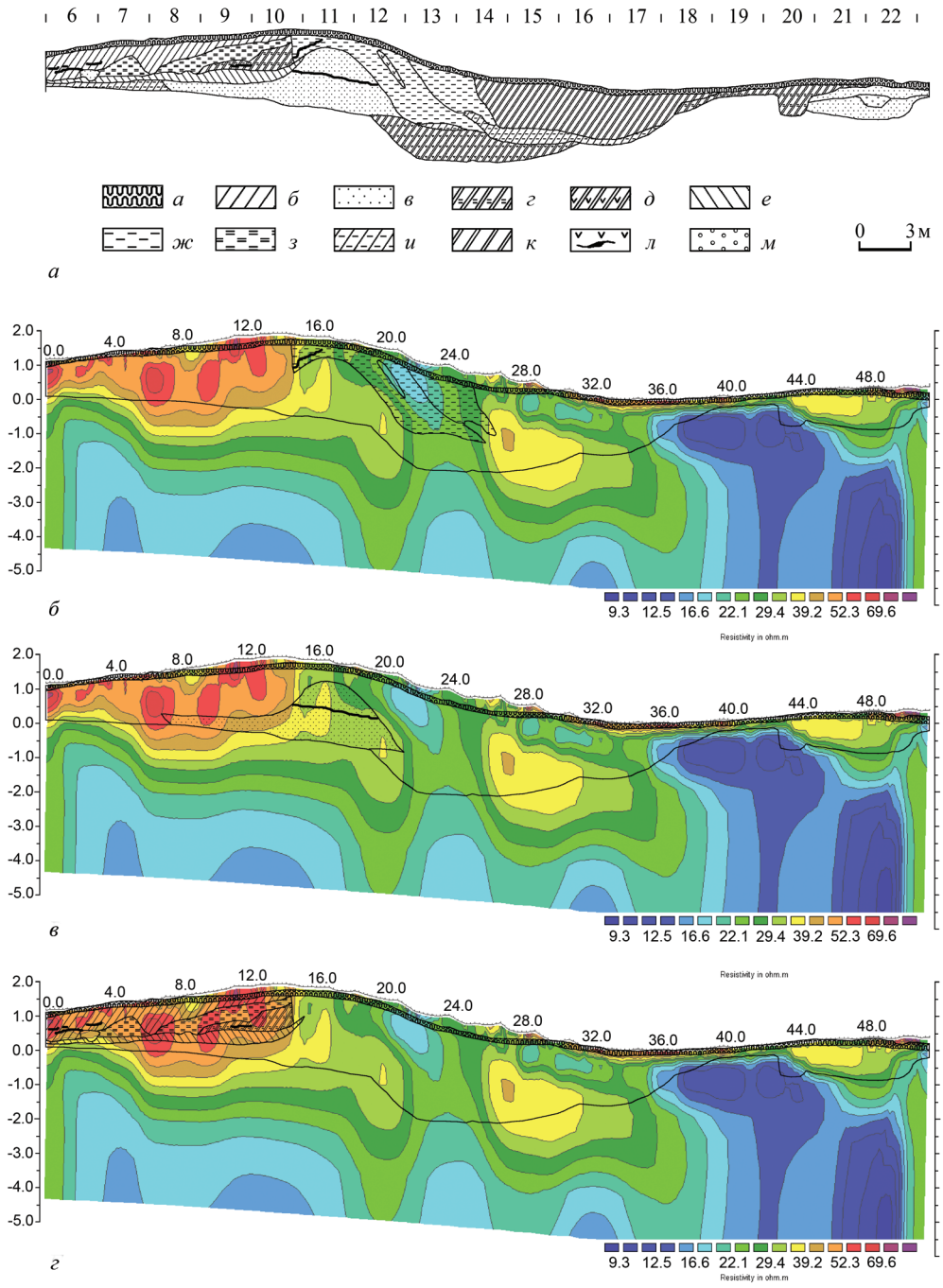

Рис. IV. Результаты археолого-геофизических исследований южной части средней линии укреплений городища Иднакар (вид с юга)
а – профиль южной стенки раскопа 1988 г.; *б* – границы слоя материковой глины в насыпи вала (ρ = 10–20 Ом•м); *в* – границы слоев прокаленной глины и супеси в насыпи вала (ρ = 40–70 Ом•м); *г* – границы слоя песка в насыпи вала (ρ = 30–40 Ом•м)

Рис. V. Вид западного пилона Козороговской башни с запада
Вдали видна Белая (Алексеевская) башня



Рис. VI. Фотография двери
а – вид спереди; б – вид сзади; 1 – личины; 2 – прямоугольная выемка; 3 – отверстия от гвоздей; 4 – железные стержни

1

2

3

Рис. VII. Фрагменты стеклянных сосудов

1 – Сирия или Египет. XIII в. Волковыск. Раскопки Я. Г. Зверуго. Волковысский военно-исторический музей; *2* – Сирия. 1260-е гг. Найден в Новогрудке. Раскопки Т. С. Бубенько. Новогрудок, Новогрудский историко-краеведческий музей. Инв. КП 3751; *3* – Сирия. XII–XIII вв. Слоним. Раскопки Г. И. Пеха. Слонимский районный краеведческий музей

Рис. VIII

1 – фрагменты стеклянного сосуда (или сосудов). Сирия (?). XII–XIII вв. Гродно. Раскопки И. Иодковского. Гродненский государственный историко-археологический музей; *2* – фрагменты стеклянного сосуда. Сирия. XII–XIII вв. Друцк. Раскопки О. Н. Левко. Толочинский историко-краеведческий музей; *3* – фрагменты костяного орнаментированного изделия в виде головы барана. X в. Курганный могильник около д. Новые Волосовичи Лепельского района Витебской области. Раскопки А. В. Войцеховича. Лепельский районный краеведческий музей



Рис. IX

1 – фрагмент керамики «минаи». Иран. Конец XII – начало XIII в. Гродно. Раскопки Н. Н. Воронина. Гродненский государственный историко-археологический музей; *2* – птичка, фрагмент ручки кувшина восточного происхождения или светильника. XII в. Полоцк. Раскопки П. А. Раппопорта. Национальный полоцкий историко-культурный музей-заповедник; *3* – фрагмент полуфаянсовой тарелки. Золотая Орда (?). XIV в. (?). Новогрудок. Раскопки Т. С. Бубенько. Новогрудский историко-краеведческий музей; *4–5* – фрагмент полуфаянсовой чаши. Золотая Орда. Вторая половина XIV в. Лукомль. Раскопки Г. В. Штыхова. Национальный музей истории и культуры Беларуси (Минск); *6–9* – фрагменты фаянсовых сосудов с люстровой росписью. Иран. Конец XII – начало XIII в. Волковыск. Раскопки Я. Г. Зверуго. Волковысский военно-исторический музей, Национальный музей истории и культуры Беларуси (Минск)